



EJENDOMSHISTORIE Kongeriget

Aftenens program

- Ejer-/brugerforhold
- Bygningshistorie (materialer, byggemåde, bygningsændringer)
- Dramatiske begivenheder som f.eks. brand

Uden for aftenens program

- Sønderjylland
- Kort
- Indretning (f.eks. fra skifter)
- Luftfotos, f.eks. Danmark set fra luften før Google

FÆSTE <> SELVEJE

- Fæster = forpagter (en godsejer ejer typisk jorden og bygninger (undtagen i Skads Herred)
- Arvefæste betragtes som selveje, men blev normalt ikke tinglyst
- Skøder tinglyses – fra 1844/1845 med indgang via realregistre

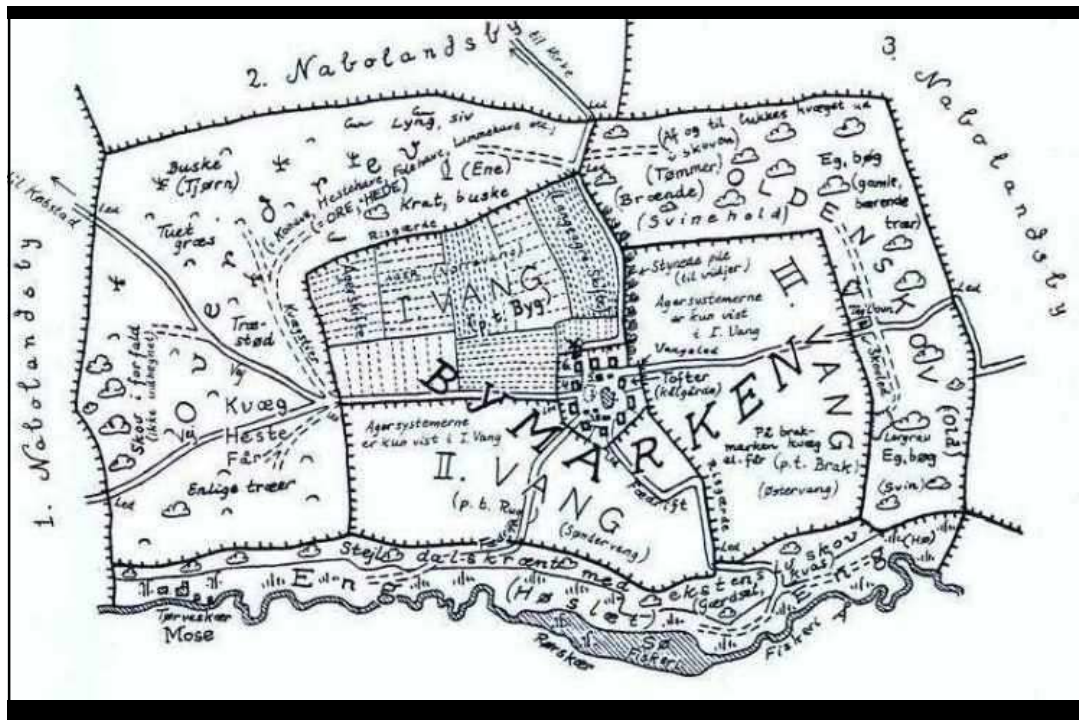
NOGLE BEGREBER – SOGN OG EJERLAV

Ejerlav

- En samling af gårde, der før udskiftningen har tilhørt samme fællesskab
- Enestegård – en gård med sit eget jordtilliggende, der udgør sit eget ejerlav

Sogn

- En samling ejerlav, der hører til samme kirke
- Henrik Pedersen. De danske landbrug fremstillet på grundlag af Christian V's materiel 1688. København 1928



STRØGODS

Gårdene i et ejerlav kan have forskellige ejere

- Gods A
- Gods B
- En stiftelse kan have en enkelt gård (f.eks. Ribe Hospital)
- En selvejerbonde kan eje en fæstegård og have en fæster

Stedregister til nørrejske godsarkiver

https://www.sa.dk/wp-content/uploads/2015/06/Gods_Stedregister.pdf

1844-matriklen

- Al nuværende matrikelvæsens moder
- Vedtaget i 1802
- Ikrafttræden 1844 samtidig med hartkornsskatten
- Sognekort og kort over hvert eneste ejerlav
- Ejerlavskortene hedder teknisk Original 1-kort, men kan være udskiftningskort fra f.eks. 1781

Vælg søgning

Klik på et af billederne for at søge:

Via kommune/adresse

KOMMUNE

Via postnummer/bynavn

BY

Via matrikelnummer

Via ejendomsnummer

Via kort

Søg Ejendom

www.ois.dk

Ejendomssøgning via kommune/adresse Luk

Kommune:

Adresse:

Søg Ryd

Skagerrak Skagen Frederikshavn Hjørring Aalborg Randers Grenaa København Malmø Odense

www.OIS.dk
Din genvej til ejendomsdata

99 ejendom Dine søgninger Om OIS

Dine søgninger

GI Skolevej 40

- BBR-oplysninger
 - Hjælp til BBR
 - BBR-meddelelse
 - BBR-Grund - GI Skolevej 40
 - BBR-Grund - GI Skolevej 40
 - BBR-Grund - GI Skolevej 40
- Jordstykke
- Planer
- Økonomi
- Tilstandsrapporter
- Kort

GI Skolevej 40

Generelle oplysninger

Beliggenhed	GI Skolevej 40
Ejerlav	Spøttrup, Sneum
Matrikelnummer	1a
Ejendomsnummer	44791
Moderejendomsnummer	0
Ejendommen benyttes til	Landbrug, bebygget, mindst 0,55 Ha.

Ejerforhold

Ejerforhold	Privatpersoner eller interessentskab
Antal ejere	1

Ejeroplysninger

Ejers navn	Hans Martin Mogensen
Ejers C/O navn	Forbeholdt ejer - kræver at du er logget på
Ejers adresse	Forbeholdt ejer - kræver at du er logget på
Udvidet adresse	Forbeholdt ejer - kræver at du er logget på
Skødedato	25-10-2010
Ejer købesum	Forbeholdt ejer - kræver at du er logget på
Type af ejer	Forbeholdt ejer - kræver at du er logget på
Ejerandel (i procent)	Forbeholdt ejer - kræver at du er logget på

KRABSEN. DK

Stednavn – Sogn – Herred – Gl. Amt

Stednavnebase

Fundet: 3 forekomster

Stednavn	Sogn	Herred	Gl. amt	Kommune (2007)	Bemærkning
Spøttrup	Halling	Hads	Århus		Bebyggelse. Ejerlav eller dele heraf.
Spøttrup	Rødding	Rødding	Viborg		Bebyggelse. Ejerlav eller dele heraf. Hovedgård eller større landbrugsejendom.
Spøttrup	Sneum	Skast	Ribe		Bebyggelse.

All logos and trademarks in this site are property of their respective owner.

© 2015 by Kram Consult

Arkivalier-online - MATRIKLER

Skagen Byfoged	Matrikelnummerfortegnelse til realregistre, Skagen (1870 - 1940)
Skagen Byfoged	Udskrift af matrikel for Skagen købstads grunde (1863 - 1863)
Skagen Byfoged	Udskrift af matriklen, Skagen købstads markjorder (1871 - 1899)
Skast Herredsfoged	Matrikelnummerfortegnelse for Jerne sogn (1855 - 1911)
Skive Byfoged	Ny matrikel, Skive Købstad og Skive Braarup Jorder (1844 - 1844)

Kopi af 1844-matrikelkopi i Varde Amtsstuekopi

Sneum Sogn, Spøttrup parcelle

Matrikelnr. 1 og 2: Ejer og bruger: Mads Mortensen

Find en ejendom


Her finder du kilder, som vedrører ejendomme, både huse og grunde.

Navn	Beskrivelse
Brandforsikring	Brandforsikringsprotokoller og -taksationsprotokoller. Forsi taksationsprotokollerne. Taksationsprotokollerne beskriver
Christian 5.s matrikel	Markbøgerne er lavet 1681-83. Indeholder opmåling af alle jø og jordernes bonitet (produktionsevne og -udbytte). Start m nummeret på det sogn, du er interesseret i. Vælg derefter nu
Digitaliserede tingbøger	I de digitaliserede tingbøger finder du oplysninger om køb o for perioden 1927-2000. BEMÆRK: Samlingen er meget stor og kan derfor tage lang ti
Kong Valdemars jordebog	Jordebogen er ført i perioden fra 1190 og frem til 1300. Den f med henblik på beskatning. Kong Valdemars jordebog blev i på video. Se engelsk præsentation på video
Matrikel for Århus købstads bygrunde	Ført i perioden 1845-1920. Matriklen er udarbejdet af landins
Matrikler	Baggrunden for matriklens opståen var ønsket om en retfæ den efterfølgende påligning af ejendomsskat.
Realregistre, skøde- og panteprotokoller	Realregistrene er en slags indholdsfortegnelse til skøde- og p for adkomster, servitutter og pantehæftelser. Ordnet efter s panteprotokollerne er der en kronologisk indførelse af adko dokumenterne blev tinglyst. Ordnet efter herred og tidspunk



REALREGISTER <> SKP-PROTOKOL

- Realregisteret – begynd her!
- Opbygget sognevis – ejerlavsvis – hvert matrikelnummer sit opslag
- Alle tinglysninger indført med
 - kort beskrivelse (skøde, arveafkald, aftægtskontrakt o.s.v.
 - dato for tinglæsning
 - henvisning til folioside i skøde- og panteprotokol, hvor den fulde tekst findes
- Indførslerne for 1844 har ofte en henvisning til seneste handel



RIGSARKIVET

Realregistre, skøde- og panteprotokoller

Amt

Ribe Amt ✕

Arkiv

Esbjerg Byfoged-Skast Herredsfoged-Fanø Birkedommer ✕

Indhold

- [+ Kronologisk register \(1842 - 1927\)](#)
- [+ Navneregister til realregistre for Skast Herred I \(1829 - 1860\)](#)
- [+ Navneregister, panteobligationer, udstedere \(1720 - 1931\)](#)
- [+ Navneregister, skøder, modtagere \(1908 - 1931\)](#)
- [+ Personregister til skøde- og panteprotokoller \(1807 - 1927\)](#)
- [+ Realregister for Esbjerg Købstads Bygrunde \(1895 - 1945\)](#)
- [+ Realregister for Esbjerg Købstads Markjorder \(1895 - 1943\)](#)
- [+ Realregister for Skast Herred I \(1829 - 1860\)](#)
- [+ Realregister for Skast Herred II \(1845 - 1956\)](#)
- [+ Skøde- og panteprotokol \(1684 - 1927\)](#)
- [+ Skøde- og panteprotokol \(1806 - 1927\)](#)

Sammensog				Løsttriggende Parceller		
Maat. N ^o 1	År	Indt.	Indt. 1888	Maat. N ^o 1	Indt.	Indt. 1888
Beholdningen Cimenter	1887	11	1	1	428	1888
1. Høst af 22 Juni 1887, høst 11. Aug. 1/88 for høst Cimenter til Søren's skovgaard	5	84	11	1	444	1888
2. Høst af 17 Juni 1887, høst 15. Sept. 1888 for skovskovgaard til Søren's skovgaard	4	77	4	3	444	1888
3. Høst af 24 Sept. 1887, høst 15. Sept. 1888 for skovskovgaard til Søren's skovgaard	4	77	4	3	444	1888
4. Høst af 24 Sept. 1887, høst 15. Sept. 1888 for skovskovgaard til Søren's skovgaard	4	77	4	3	444	1888
5. Høst af 24 Sept. 1887, høst 15. Sept. 1888 for skovskovgaard til Søren's skovgaard	4	77	4	3	444	1888

II - 395
Realregister for Skads Herred II 1845-1914
B86B SP 45 - Skanning 234

Sammensog				Løsttriggende Parceller		
Maat. N ^o 2	År	Indt.	Indt. 1888	Maat. N ^o 2	Indt.	Indt. 1888
Beholdningen Cimenter	1887	11	1	1	428	1888
1. Høst af 22 Juni 1887, høst 11. Aug. 1/88 for høst Cimenter til Søren's skovgaard	5	84	11	1	444	1888
2. Høst af 17 Juni 1887, høst 15. Sept. 1888 for skovskovgaard til Søren's skovgaard	4	77	4	3	444	1888
3. Høst af 24 Sept. 1887, høst 15. Sept. 1888 for skovskovgaard til Søren's skovgaard	4	77	4	3	444	1888
4. Høst af 24 Sept. 1887, høst 15. Sept. 1888 for skovskovgaard til Søren's skovgaard	4	77	4	3	444	1888
5. Høst af 24 Sept. 1887, høst 15. Sept. 1888 for skovskovgaard til Søren's skovgaard	4	77	4	3	444	1888

II - 396
Realregister for Skads Herred II 1845-1914
B86B SP 45 - Skanning 236

FØR 1844-MATRIKLEN

- Matrikelnumre findes/bruges, men er uden betydning for 1844-matrikelnumrene
- Matriklen 1844 i herredsfogedarkiv/amtsstuearkiv viser navn på bruger/ejer i 1844-matriklen (dvs. fæstere er også nævnt)
- Kronologiske registre på ejerlavs niveau er indgang til skøde- og panteprotokollerne – helt ned på folio-niveau
- Personregistre findes også (ofte alfabetisk efter fornavn)

RIGSARKIVET

Realregistre, skøde- og panteprotokoller

Amt

Ribe Amt *

Arkiv

Skast Herredsfoged *


Indhold

- + [Diverse dokumenter \(1810 - 1865\)](#)
- + [Ekstrakt af Viborg Landstings skøde- og panteprotokol \(1806 - 1806\)](#)
- + [Kronologisk register \(1787 - 1841\)](#)
- + [Kronologisk register \(1842 - 1927\)](#)
- + [Navneregister til realregistre for Skast Herred I \(1829 - 1860\)](#)
- + [Personregister til skøde- og panteprotokoller \(1807 - 1927\)](#)

Skads-Gørding-Malt Herred Kronologisk register 1745-1841



Skads-Gørding-Malt Herred Skøde- og panteprotokol 1745-1841 skanning 477



BRUGERSIDER

STATSHUSMANDSSTEDER EFTER 1919-JORDLOVGIVNINGEN

Læs højt

Ny s

nd

uger?

OG BESTIL

og efter arkivalier

P TIL SØG OG BESTIL

arkivalierne

n søger du

n bestiller du

til søgning

orklaring


Arkivskaber:

Statens Jordlovsudvalg

Fra	Til	Officielle navne
1920	1989	Statens Jordlovsudvalg

Læs mere om [arkivskaberen](#)

Fra ?	Til	Arkivserier ?
1920	1989	Afl levering af 16/3 1977
1919	1925	Bilag til §5, ekspropriationsudgifter
1919	1925	Bilag til §5, kort
1952	1980	BLJ-sager
1946	1946	Film om Statens Jordlovsudvalg og formand Niels Frederiksen
1920	1958	Forhandlingsprotokol
1940	1948	Gammellands journalkort
1942	1957	JFD-journalsager
1920	1954	JLJ, Amtskartotek
1920	1954	JLJ, Amtskartotek
1920	1954	JLJ, Amtskartotek (husmandsbrug)
1920	1954	JLJ, Amtskartotek (husmandsbrug)
1940	1948	Jordfordelingssager
1920	1954	Jordlovssager (JLJ)
1920	1954	Jordlovssager (JLJ)
1940	1973	Journal
1944	1976	Journal for underudvalg
1942	1973	Journalkort


RIGSARKIVET

Brandforsikring

Amt

Ribe Amt ✕

Arkiv

Ribe Amts Branddirektorat ✕

Indhold

- + Forsikringsprotokol for Andst hrd. (1800 - 1857)
- + Forsikringsprotokol for Gørding hrd. (1800 - 1871)
- + Forsikringsprotokol for Lø hrd. Møgeltønder og Ballum birker (1804 - 1865)
- + Forsikringsprotokol for Malt hrd. (1800 - 1871)
- + Forsikringsprotokol for Skast hrd. (1800 - 1857)
- + Forsikringsprotokol for Slavs hrd. (1800 - 1857)
- + Forsikringsprotokol for Vester Horne hrd. (1800 - 1857)

RIBE AMTS BRANDDIREKTORAT
FORSIKRINGSPROTOKOL FOR SKAST
HERRED B Skanning 115

258. *neon Daga*

		28420 3290		59
58	1	St. 1	a Officiær og Affør	400
		359 9	Finty Overt	
			a Off: Hinde 700	
			b) Val og for 80	780
			Læremø Overt 0 1800	1800
			a) Bidske Bende	1200
			b) Bidske Bende	400

58. 1 Forældre Magenssee
i Nabo Nørtegen.
af Mangel paa Skole
Kvadranten i det Østlige
117 famer Procent. **1200**

84. *Terrester* **359 9**

RIBE AMTS BRANDDIREKTORAT
Taksationsprotokol for Skast Herred
1800-1836 Skanning 115


Guldsager Pogn og Lige 118

3/6. 14 i Quart babom af Pøste Christensen
i Diatymit i Peruvet B Pagn og Lige af de 12 Pagn ind og Bjørn
Kvadranten i det Østlige i det Østlige i det Østlige i det Østlige
Kvadranten med Hæverlag til Hvir, Kæmre, Lid Ben,
Loll, Hinde og Forre 1 Pagn i det Østlige i det Østlige i det Østlige
i det Østlige i det Østlige i det Østlige i det Østlige
i det Østlige i det Østlige i det Østlige i det Østlige

Søymægler med Hæver og i det Østlige i det Østlige i det Østlige
i det Østlige i det Østlige i det Østlige i det Østlige

320 11 17
60 50
350 11 17

SNEUMGÅRD OG FÆSTERE


Daisy

[Log ind](#)

MINE BRUGERSIDER

[Log ind](#)

[Ny bruger?](#)

SØG OG BESTIL

[Søg efter arkivalier](#)

HJÆLP TIL SØG OG BESTIL

[Om arkivalierne](#)

[Sådan søger du](#)

[Sådan bestiller du](#)

[Tips til søgning](#)

[Ordforklaring](#)

[Læs højt](#) [Print](#)


Ny søgning

Arkivseriens indholdsoversigt

Arkivseriens specifikationer

Arkivserie:	Forskellige sager (1700 - 1798)
Arkivskaber:	Sneumgård Gods (1700-1798)
Arkivseriens navn:	Forskellige sager (Officielt)
Arkivseriens datering:	Dannelse: 1700 - 1798
Reference:	Afliveringsfortegnelsen/2009
Bemærkninger:	Indhold: 1729-1729 Skiftet brev 1795-1798 Købekontrakter 1723-1787 Diverse skelstridigheder 1763-1770 Opmåling af Sneumgårds jorder 1743,1781 Fæstebrev 1700-1700 Skatteligning over godset 1777-1777 Indkomne breve 1783-1783 Brudstykke af konceptskifte 1755-1755 Brudstykke af lægdsrulle 1737-1791 Diverse

Indholdsoversigt


Daisy

MINE BRUGERSIDER

[Log ind](#)

[Ny bruger?](#)

SØG OG BESTIL

[Søg efter arkivalier](#)

HJÆLP TIL SØG OG BESTIL

[Om arkivalierne](#)

[Sådan søger du](#)

[Sådan bestiller du](#)

[Tips til søgning](#)

[Ordforklaring](#)

Arkivseriens indholdsoversigt

Arkivseriens specifikationer

Arkivserie:	Fæstebrev (1738 - 1876)
Arkivskaber:	Nørholm Gods (1738-1876)
Arkivseriens navn:	Fæstebrev (Officielt)
Arkivseriens datering:	Dannelse: 1738 - 1876
Reference:	Afliveringsfortegnelsen/2009

Indholdsoversigt

Medietype: ?	Arkivinstitution: ?
Original, Papir m.m.	Landsarkivet for Nørrejylland
Brugskopi, Mikrofilm 35 mm	Rigsarkivet

Sneumgård på familysearch.org

The screenshot shows the FamilySearch website interface. At the top, there is a navigation bar with the FamilySearch logo and links for Family Tree, Memories, Search, and Indexing. Below this is a secondary navigation bar with links for RECORDS, GENEALOGIES, CATALOG, FAMILY TREE, BOOKS, and WIKI. The main content area displays the breadcrumb path: Denmark Estate Records, 1436-1964 > Ribe > Sneumgård gods >. Underneath, there is a section titled "Record Type and Year Range" with two links: "Kassebog 1700-1805" and "Skifteprotokoller 1758-1803".

Nørholm på familysearch.org

The screenshot shows the FamilySearch website interface. At the top, there is a navigation bar with the FamilySearch logo and links for Family Tree, Memories, Search, and Indexing. Below this is a secondary navigation bar with links for RECORDS, GENEALOGIES, CATALOG, FAMILY TREE, BOOKS, and WIKI. The main content area displays the breadcrumb path: Denmark Estate Records, 1436-1964 > Ribe > Nørholm gods >. Underneath, there is a section titled "Record Type and Year Range" with a grid of links:

Afskrivnings jordebøger (Nørholm og Lunderup) 1762-1776 Ekstraskatteprotokol 1785-1837	Fæstebreve 1756-1866 (Fåborg, Grimstrup, Guldager & Hodde sogne)	Fæstebreve 1787-1866 (Ansager sogn)
Overformynderiprotokol 1826-1850	Fæstebreve 1771-1866 (Oksby, Starup, Sønder bork, Torstrup sogne)	Fæsteptokol m. reg. 1822-1874 (Nørholm)
Fæstebreve 1738-1872 (Tistrup sogn)		Godsregnskaber 1731-1743
Fæstebreve 1745-1865 (Øse sogn)	Fæstebreve 1781-1858 (Janderup, Nebel, Næsbjerg sogne)	Godsregnskaber 1743-1761
Fæstebreve 1752-1859 (Horne sogn)	Fæstebreve 1781-1876 (Vare landsogn)	Hoveriprotokol 1771-1829

HUSK OGSÅ JORDEBØGERNE (Nørholm)

Aukt. Hæret og Hæner.	Stederne og Deboerue.	Havtkorn.	Dei Accorderede Landgilde								
			Kænge			Kjæge			Kjæge		
			Sk.	1/2	1/3	Sk.	1/2	1/3	Sk.	1/2	1/3
Riberhus amt Scriat. Hæret Sjæ. sogn.	Westerbeck	182	7	1	-	256	4	12	39	6	-
	Pauls Hæret - 2 græ.	2	7	1	1/2						
	Maar. -					1	2	-	1	-	
	Maar. Magn. Hæret - 2 græ.	2	7	1	1/2						
	Maar. -					1	2	-	1	-	
	Maar. Hæret - 2 græ.	3	1	2	2/3						
	Maar. -					1	2	-	1	-	
	Maar. Hæret - 2 græ.	3	1	2	2/3						
	Maar. -					1	2	-	1	-	
	Maar. Hæret og Hæret										
	Maar. Hæret - 2 græ.	3	7	-	2/3						
	Maar. -					1	2	-	1	-	

Aggersborg Kirke



KORT TIL KIRKEN

- nyttige oplysninger om alle Danske Folkekirker

SØG EFTER: || [kirke alfabetisk](#) || [kirke kommunalt](#) || [katolske](#) || [Kontakt, links og baggrund](#) || [mangler adr.](#) ||
|| [Historiske Matrikel- og sognekort](#) || [Ejerlav, alfabetisk](#) ||

Se [Danmarkskortet](#) med alle kirkerne på Google Earth. - || - Hvis du mangler: [Download Google Earth 4.3](#)

- kort m. luftfoto og GPS-koordinater til alle kirkebygninger under Den Danske Folkekirke,
- med oplysning om: adresse, hjemmeside, gravsteder, sognegrænser, kalkmalerier, byggeår, vejkirke, gudstjenester, kirkebøger
.....og Danmarks bedste samling af frit og nemt tilgængelige kirkefotos.

!: Opdaterede sognegrænser. Visning af OPDATEREDE sognegrænser findes på kortet [HER](#): til venstre øverst: klik på "Grænser" ==> "Sognegrænser"

Find et gravsteds placering på kirkegården, rigtig mange kirkegårde er med: www.findgravsted.dk

Hvis du får kort over København i stedet for kort over den ønskede kirke: tast F5
Kirkebøger - hurtigt opslag i alle landets kirkebøger via www.danishfamilysearch.dk - se ved den enkelte kirke!

Jeg håber, du kan få glæde af mine indsamlede oplysninger. - Preben Gøssing, Korsø Thy

Højmessens søndag d. 23/10 (22. søndag efter trinitatis) blev sendt fra Sankt Stefans Kirke (Københavns Stift) [Hør gudstjenesten](#) (ved fejl: [klik h](#)
Højmessens søndag d. 30/10 (23. søndag efter trinitatis) sendes fra [Vinderød Kirke](#) (Helsingør Stift) [Læs teksten](#) [salmenumre](#)

Gudstjenester i TV-kirken, se dem [her](#)

Historiske kort på nettet

MILJØMINISTERIET
Kort & Matrikelstyrelsen

Matrikelkort **Sognekort** ← ⓘ

Original 1 kort

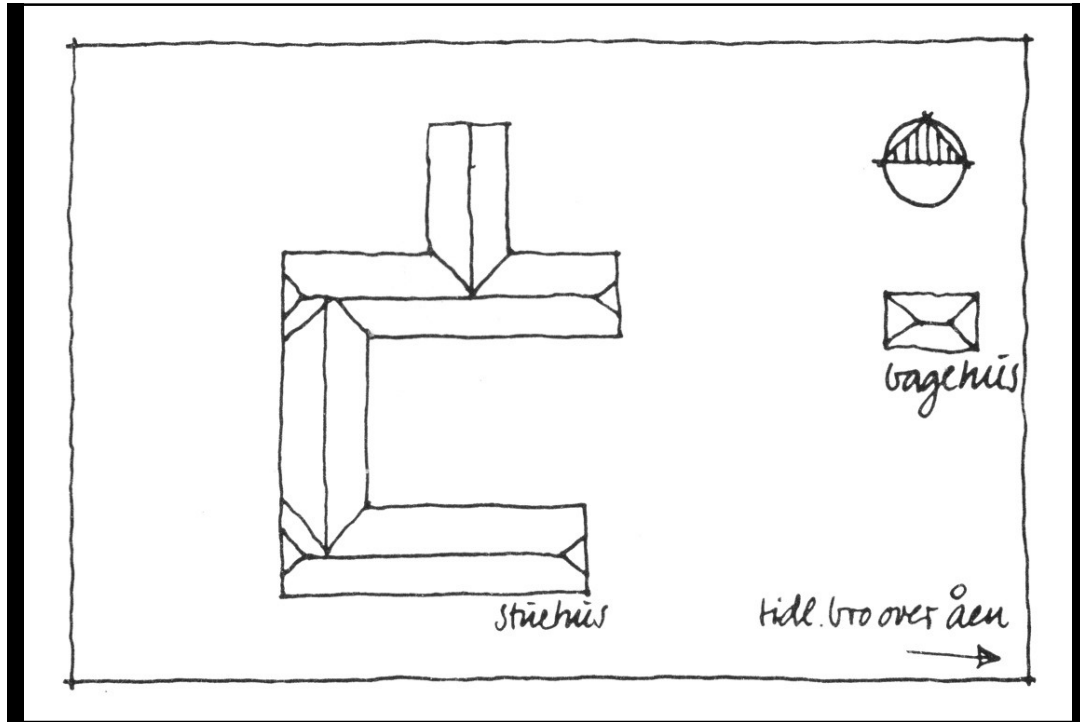
Vis	Ejerlav	Gyldig fra	Gyldig til	Plan	Målestok
Vis	Spøttrup, Sneum	1820	1868		4000

Original 2 kort før 1920

Vis	Ejerlav	Gyldig fra	Gyldig til	Plan	Målestok
Vis	Spøttrup, Sneum	1891	1932		4000

⊞ Original 2 kort efter 1920



































DIGITAL ADGANG TIL BYGGESAGER, FX

FilArkiv

Bygge- & Miljøsager

 Allerød Kommune <small>Online Byggesager</small>	 Ballerup Kommune <small>Online Byggesager</small>	 Bornholms Regionskommune <small>Online Byggesager</small>	 Brøndby Kommune <small>Online Byggesager, Skolebøringer</small>	 Brønderslev Kommune <small>Online Byggesager, Miljøhøj</small>
 Esbjerg Kommune <small>Online Byggesager</small>	 Favrskov Kommune <small>Online Byggesager</small>	 Fredericia Kommune <small>Online Byggesager</small>	 Frederiksberg Kommune <small>Online Byggesager</small>	 Haderslev Kommune <small>Online Byggesager</small>
 Hedensted Kommune <small>Online Byggesager</small>	 Helsingør Kommune <small>Online Byggesager, Miljøhøj, Voksager</small>	 Herning Kommune <small>Online Byggesager</small>	 Hjørring Kommune <small>Online Byggesager, Miljøhøj</small>	 Holbæk Kommune <small>Online Byggesager</small>
 Horsens Kommune <small>Online Byggesager, Oliehøj, Fælthøj, Voksager</small>	 Hørsholm Kommune <small>Online Byggesager</small>	 Ishøj Kommune <small>Online Byggesager, NZM ID</small>	 Kolding Kommune <small>Online Byggesager</small>	 Københavns Kommune <small>Online Byggesager</small>
 Norddjurs Kommune <small>Online Byggesager</small>	 Nordfyns Kommune <small>Online Byggesager</small>	 Odder Kommune <small>Online Byggesager</small>	 Odsherred Kommune <small>Online Byggesager</small>	 Ringkøbing-Skjern Kommune <small>Online Byggesager</small>
 Roskilde Kommune <small>Online Byggesager</small>	 Rudersdal Kommune <small>Online Byggesager</small>	 Silkeborg Kommune <small>Online Byggesager</small>	 Skanderborg Kommune <small>Online Byggesager</small>	 Vesthimmerlands Kommune <small>Online Byggesager</small>
 Viborg Kommune <small>Online Byggesager, Miljøhøj</small>	 Vordingborg Kommune <small>Online Byggesager, Miljøhøj</small>			